

4

PROIECT DECIZIE nr. 4/4 din 16.09.2022


**„Privind inițierea lucrărilor de delimitare a terenurilor
proprietate publică”**

În temeiul art. 16 al Legii nr. 29/05.04.2018 privind delimitarea proprietății publice, în baza art. 14, alin. 2 lit. (b) al Legii privind administrația publică locală nr. 436/2006, Consiliul Local din s. Negrea,

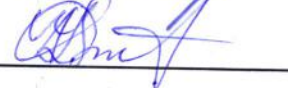
DECIDE:

1. Se acceptă inițierea lucrărilor de delimitare selectivă a terenului proprietate publică a UAT Negrea, numărul conturului- 872, conform materialelor evidenței cantitative și calitative, cu numărul cadastral 5349401216, cu S= 0,249 ha, categoria de destinație – agricolă, modul de folosință – pentru amplasarea obiectivelor de infrastructură a agriculturii, domeniul privat.
2. Se acceptă inițierea lucrărilor de delimitare selectivă a terenului proprietate publică a UAT Negrea, numărul conturului 872, conform materialelor evidenței cantitative și calitative, cu numărul cadastral 5349401217, cu S= 0,114 ha, categoria de destinație – agricolă, modul de folosință – pentru amplasarea obiectivelor de infrastructură a agriculturii, domeniul privat.
3. Primarul UAT Negrea va asigura executarea lucrărilor de delimitare în conformitate cu prevederile legislației în vigoare.

A elaborat specialistul Vladimir Prescornic



A avizat secretarul CL, Galina Guțuțui



Categoria de destinatie 1- Teren agricol
Mod de folosinta 1.12- Pentru amplasarea obiectivelor de infrastructura a agriculturii
Domeniul- Privat
Extravilan- Contur nr. 872, suprafata 2,65 ha

53494010241

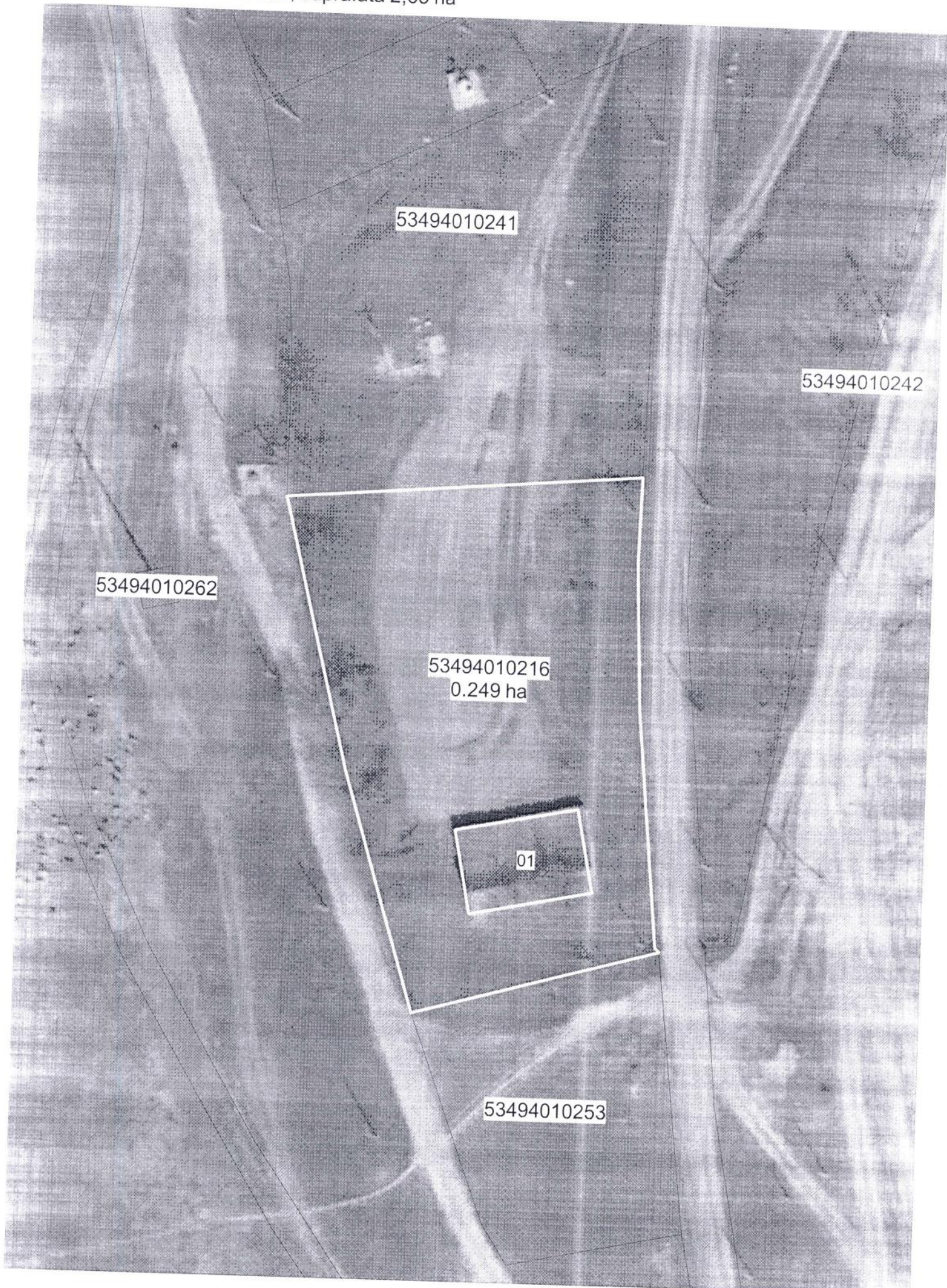
53494010242

53494010262

53494010216
0.249 ha

01

53494010253




Categoria de destinatie 1- Teren agricol

Mod de folosinta 1.12- Pentru amplasarea obiectivelor de infrastructura a agriculturii

Domeniul-Privat

Extravilan- contur nr. 872, suprafata 2,65 ha



NOTA INFORMATIVĂ

La proiectul de decizie a Consiliului sătesc Negrea nr. 4/4 din 16.09.2022

„ Cu privire la inițierea

lucrărilor de delimitare a terenurilor proprietate publică”

I. Condițiile ce au impus la elaborarea proiectului

Proiectul deciziei a fost elaborat de către specialistul Vladimir Prescornic în scopul delimitării terenurilor aferente construcțiilor care sînt proprietate privată a cet. Cașu Ivan ,procurate în baza contractului de vînzare-cumpărare nr.4940 din 22.06.2018.Efectuînd lucrările de delimitare și urmînd să fie înregistrate la SCT Hîncești ,terenurile aferente vor putea fi procurate fără petrecerea licitației de către proprietarul clădirilor respective.

II. Principalele prevederi ale proiectului de decizie

Delimitarea terenurilor cu numerele cadastrale 5349401216,S= 0,249 ha, și 5349401217, S= 0,114 ha, cu categoria de destinație- agricolă, modul de folosință - pentru amplasarea obiectivelor de infrastructură a agriculturii.

III. Modul de încorporare a actului în cadrul normativ în vigoare

Proiectul se încorporează în sistemul actelor normative în vigoare și nu necesită aprobarea altor decizii

IV. Fundamentarea economico - financiară


Implementarea prezentului proiect necesită mijloace financiare.

V. Avizarea și consultarea publică a proiectului

Proiectul de decizie a fost remis pentru examinare și avizare comisiei de specialitate ”Agricultură, protecția mediului și amenajarea teritoriului”

În scopul respectării prevederilor Legii nr. 239/ 2008 privind transparența în procesul decizional, proiectul deciziei a fost plasat pe pe panoul de informații al primăriei cu 15 zile înainte de ședința consiliului și pe pagina web a primăriei www.negrea.sat.md .

Specialist primăria Negrea



Vladimir Prescornic